

Scanned by CamScanner

2/8/2025

INIZIA IL CAMPO!!!

Dopo l'allestimento del campo, Andrea ed io siamo saliti alla Foppa (dove c'era il primo campo) per cercare di disgaggiare la 5111 (Lord Kelvin). Purtroppo il lavoro sembra lungo, quindi ci siamo spostati alla vicina 1933, che si deve essere aperta di recente e sembra promettente. Dopo un paio d'ore di lavoro e dopo aver raggiunto Alex, l'ingresso sembra abbastanza stabile, vediamo domani!

Feli

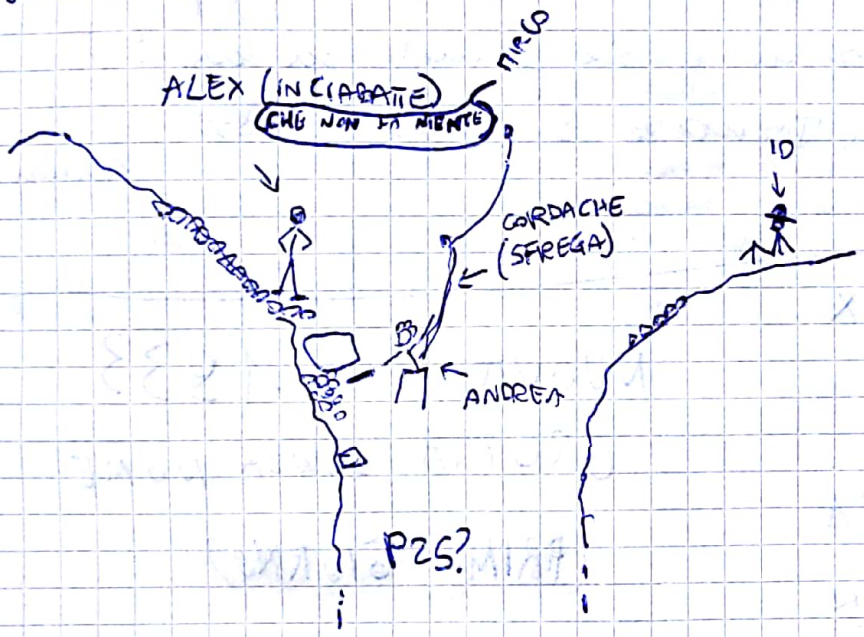

---

3 Agosto 2025

Arrivato al campo, anche quest'anno.

Al Bogani trovo Felicita che mi dice che sono alla Foppa a rendere un fosso.

Monto la tenda e li raggiungo. Li trovo che sono appena usciti da un -40 m. Gironzoliamo un po', poi Andrea scende un buco in una spaccatura, data per assieme a altri due nella stessa, anche se separata da un riempimento di detrito. Forse -10 m. (5934)

Scanned by CamScanner

Contenti, saliamo in alto per vedere un altro buco, apparentemente chiuso da un masso.
Dopo che ho frantumato il masso a mazzettate andrea trova un secondo ingresso pochi metri sotto, già aperto!
Nel frattempo Alex è andato a recuperare delle corde lesionate, così andrea entra e scende un saltino di 5m. Poi sparisce.
Torna dopo 20 minuti dicendo che è un freatico con diverse diramazioni e s'è fermato su un P 15 con tanta aria. Da tornare. Sigliamo 5935

marco

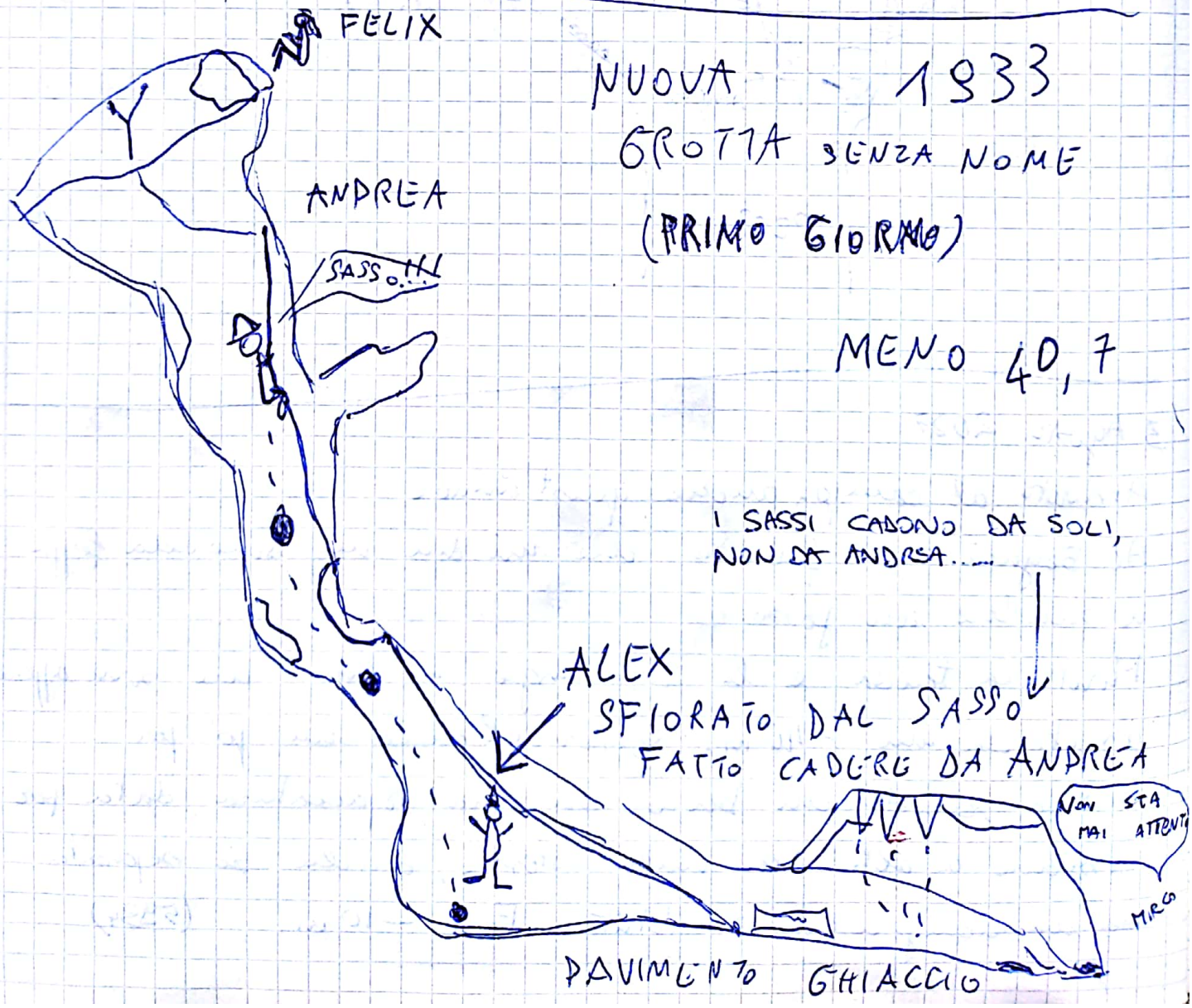

Scanned by CamScanner

Salto ossi (5/8) luc, poi scende e risale il 7/8
Portata corda da 30 m x A. Piastro
Sancho

DITO OVVERO FRECATURA...
IERI 6 AGOSTO CORNO, ALEX ED IO ENTRIAMO AL DITO PER SCENDERE LA VIA A -600 m. ABBIAMO 150 m DI CORDA E 25 ATTACCHI CONFIDANDO NELL'ESPLORAZIONE.
SCENDIAMO LENTAMENTE, CON I SACCHI PESANTI. IL DITO È UNA PENA ANCHE A SCENDERE. SISTEMIAMO QUALCHE ARMO, POI ALEX INIZIA A DISCAGLIARE IL POZZO-SCIVOLO DA SCENDERE. LA FRANA SUL POZZO È IMPONENTE, TUTTE LE PARETI SONO MARCE, ALEX DOPO QUALCHE ORA RESCE A SCENDERE. IL SALTO È DI CIRCA 25 m E TERMINA IN UNA SALA A IMBUTO PIENA DI FRANA.
CORNO ED IO NON STIAMO NEANCHE A SCENDERE IN FONDO PER NON SMUOVERE TROPPO LA FRANA.
RISALIAMO DISARMANDO. IN CIMA AL P19 NOTO UNA FINESTRELLA CON FRATICO. ALEX LA RAGGIUNGE, MA POI LASCIA A ME ENTRARE. CON QUALCHE ACROBAZIA ENTRO MA CHIUDE DOPO 5 m ... A QUESTO PUNTO NON RESTA CHE DISARMARE. RIEMPIAMO LE SACCHE E TIRIAMO SU BARBOLINE DI CORDA. RIUSCIAMO NEL DISARMO SINO A -500 m, MA LASCIAMO LÌ UN BEL PO' DI CORDE. USCIAMO BELLI CARICHI E ATTORNO ALLE 10:30 DI MATTINA DEL 5, SIAMO FUORI, DOPO CIRCA 23 ORE

ANDREA

Scanned by CamScanner

SCIVOLO FINALE

"ROLLING STONES"

ANDREA E CORVO NON SCENDONO FIFONI!!!

SCIVOLO DELLA MORTE

Nota Bene: il fifone eri tu, che da sotto non volevi che ci muovessimo sullo scivolo per paura di qualche po' di ghiaietta! corvo

È poi ~~boi~~ detto che era inutile che scendessimo. per non farci scendere

SCIVOLO FINALE

"ROLLING STONES"

ANDREA E CORVO NON SCENDONO FIFONI!!!

SCIVOLO DELLA MORTE

Nota Bene: il fifone eri tu, che da sotto non volevi che ci muovessimo sullo scivolo per paura di qualche pò di ghiaietta! cosa

E' poi bravi detto che era inutile che scendessimo per non farci scendere

6 Agosto 2025

SI PARTE

Scanned by CamScanner

VISITA A W LE DONNE

GROTTA SENZA NOME

1697

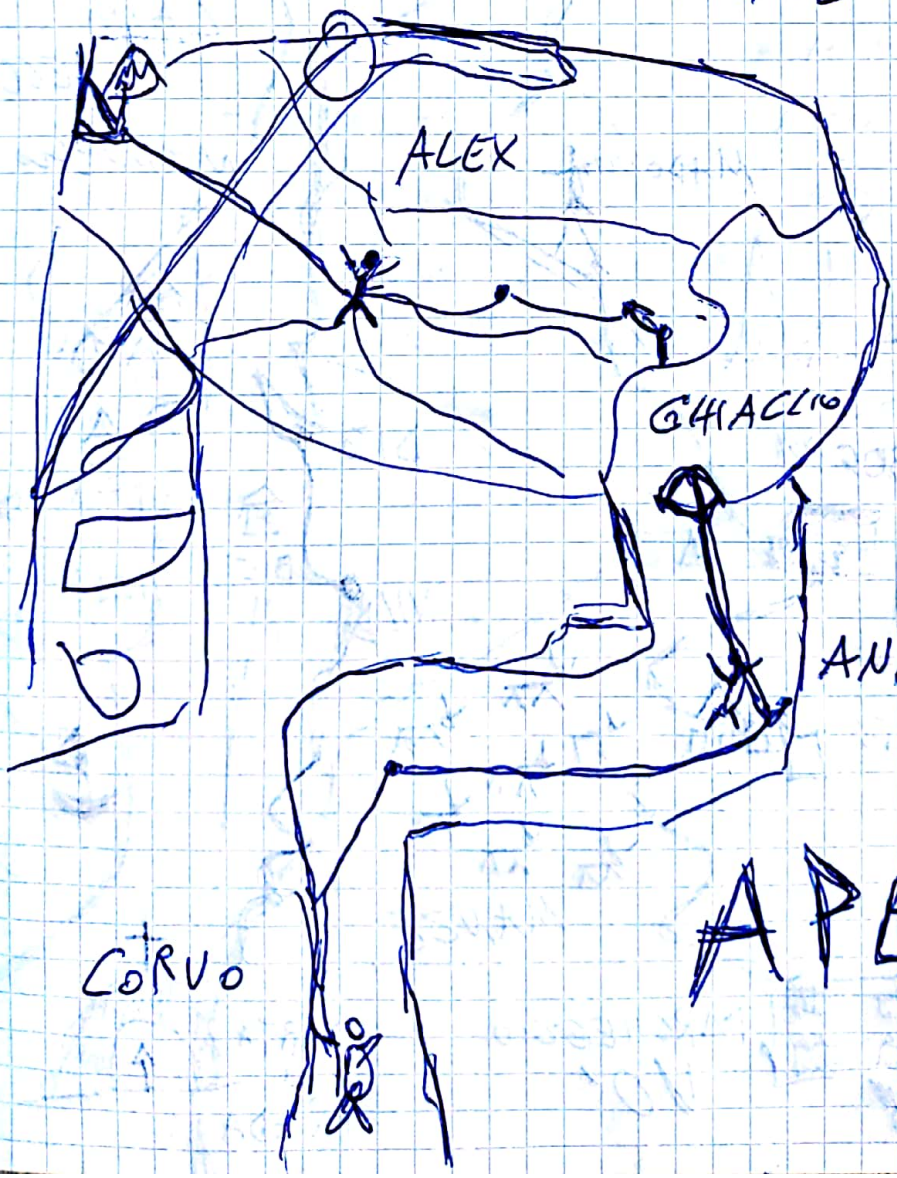

CAMPO INVERNALE 2025

SI - E APERTA!!

Scanned by CamScanner

7.08.2025 r.

SIAMO ARRIVATI – NINA (POLACCA) I ALEX (SICILIANO) CON ALESSANDRO (SICILIANO)



7/8/25

Salito oggi con problemi vari. Spero nient'altro.

Sandro

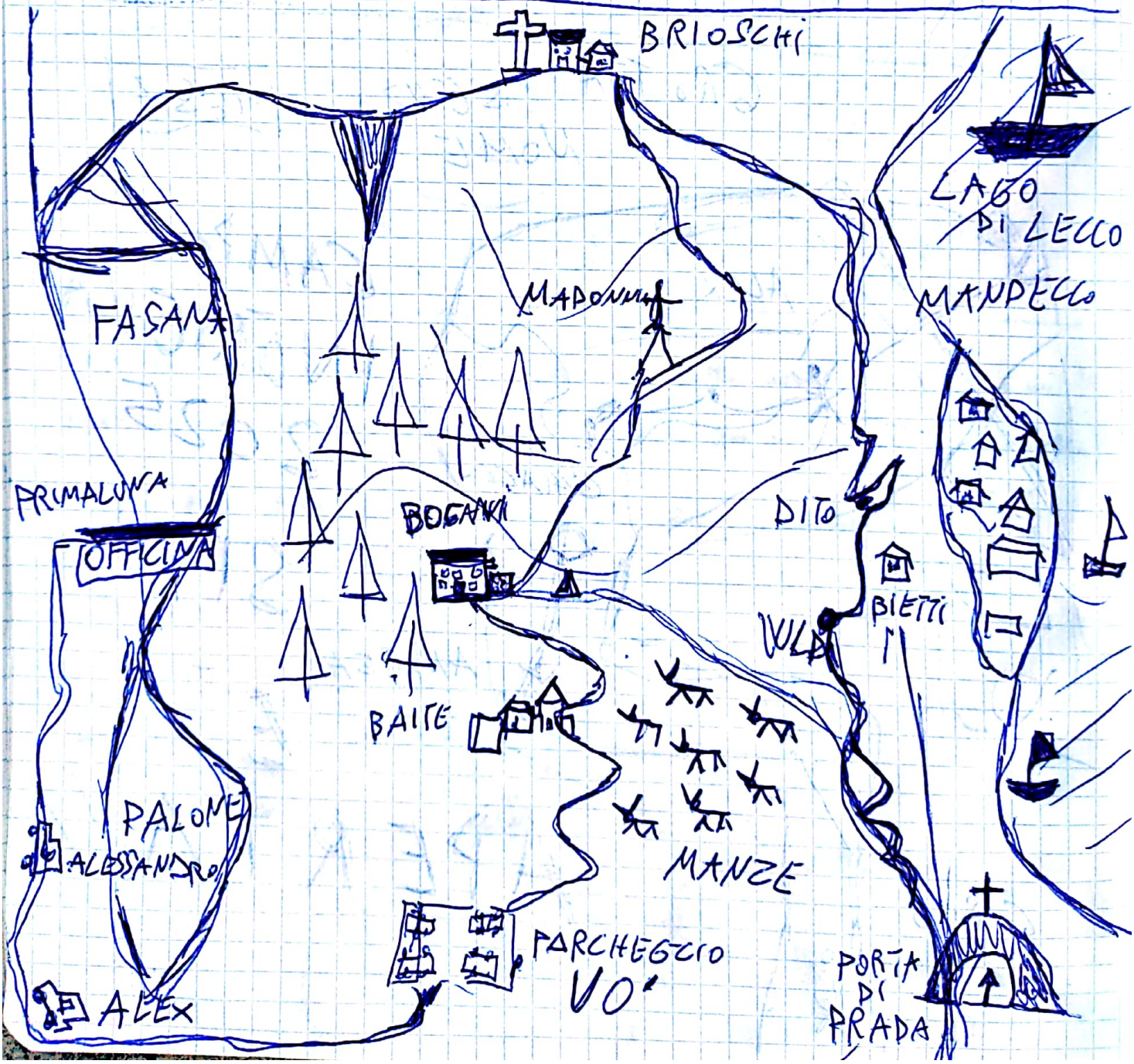

Scanned by CamScanner

08/08/2025

Arrivo al Bogani con grande festa per Mattia!
Oggi compie 4 anni!
Quest'anno oltre a ritrovare i coi amici dell'anno scorso, e fanni compagnie ci sono anche Marco Cafi e Alessandro Zoffoli con Nino.
Per stasera ci godiamo la festa.

09-08-25

Breve passaggio giornaliero al campo. Volevo vedere un paio di ingressi in parete dopo la Val Laghetto, ma, non trovando un compagno d'avventura, non me la sono sentita. Ho così optato per fare un giro sopra la Val Laghetto e sono andato a rivedere i fratturoni esplorati da ~~da~~ SCE e GSC anni or sono. La neve è scesa molto, sarebbe interessante fare una rivisitazione.
P.S. Spero di tornare!

GSL

Scanned by CamScanner

09/08/2025

Oggi primo giorno di operatività, dopo aver fatto le meravigliose colazione dei Bogeni, io, Marco Carfì, Sandro e Nino siamo andati a buco vicino al Pilastro.
Armati di "Cordorelle" (SECCHIO DA MURATORE), ci siamo dedicati alla rimozione di una parte dei detriti che ostruiscono l'ingresso per il nuovo mega abisso ..... Finito di portare tutti i sassi possibili, attendiamo i rinforzi per togliere quelli "impossibili". (I RINFORZI ADESSO STANNO FACENDO IL BUCATO)
Pomeriggio siamo scesi di nuovo per prendere un po' di cose in auto, in salita si è aggiunto AGTIRA che già ci aveva avvisati che sarebbe venuto a trovare per la cena. Adesso sono le 19:46, aspettiamo Selene e Rosalba per la cena da Bogeni. Felicita e Andrea con Nanine e Cavo ci raggiungeranno dopo.
Nell'attesa della fatale, pensando che oggi ci sarà la luna piena, ho trascritto una parte di un racconto di Pirandello

CIAULA SCOPRE LA LUNA

... sollevò un poco le braccia, aprì le mani nere in quelle chiarità d'argento. Grande, placida come in un fresco luminoso oceano di silenzio, gli stava di faccia la luna. Si egli

Scanned by CamScanner

sapeva, sapeva che cos'era, ma come tante cose si sanno, e cui non si è dato mai importanza. E che poteva importare a Cicula, che in cielo ci fosse la luna? Ora, ora soltanto, così sbucato, di notte, dal ventre della terra, egli la scopriva. Estatico eccola a sedere sul suo carico, davanti alla buca. Eccola, eccola là, la luna... c'era la luna! E Cicula si mise a piangere senza saperlo, senza volerlo, dal gran conforto, dalla grande dolcezza che sentiva, nell'averla scoperta, là, mentre ella saliva per il cielo.



7/8/2025 FRANCESCO FERRARO ED IO ENTRIAMO AL DITO DOPO PRANZO E FACCIAMO UNA CORSA LEGGERI SINO A -500m E COMINCIAMO A DISARMARE. ARRIVIAMO SINO A -430m DOVE LASCIAMO 2 CORDE PER SCENDERE UN POZZO LATERALE CHE PERÒ SICURAMENTE RICOLLEGA. CI AVVIAMO VERSO L'USCITA CON 4 SACCHI BELLI PIENI DI CORDE E ATTACCHI. PER LE 2 DI NOTTE SIAMO FUORI, CONTENTI E FELICI SOTTO UNA BELLA LUNA PIENA.

ANDREA

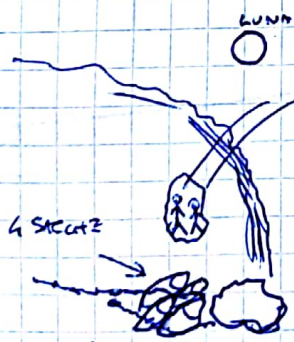

FOTO DI FRANCESCO (RUBATA DAL TIK-TOKKER ALEX)

8/8/2025 PUNTA ALLA 1697 CON ALEX, GIANLUCA, FRANCESCO, ALESSANDRO Z., NINA, ROSSELLA ~~ED~~. SI SCENDE IL POZZO GHIACCIATO E RAGGIUNGIAMO UNA SALA DI 30x40m A -90m. PRESENTE VERGLAS E GHIACCIO DAPPERTUTTO. LA GROTTA È MOLTO FREDDA, LE CORDE LASCIATE IL GIORNO PRIMA ERANO GHIACCIATE. ALEX, FRANCESCO E GIANLUCA ARRAMPICANO UN CAMINO APPOGGIATO DI 20m E SI FERMANO SOTTO UN CAMINO ALTO UNA VENTINA DI METRI. LA GROTTA È DAVVERO NOTEVOLE E SI DIRIGE VERSO LA DOLINA GRANDE, LA PIÙ AMPIA E PROFONDA DELLA GRIGNA. CHISSÀ CHE VUOTO GIGANTE SI NASCONDE SOTTO!

9/8/2025 SI TORNA ALLA 1697 E CHIUDIAMO DEI PUNTI DI DOMANDA NEL PRIMO TRATTO, TROVANDO UN TERZO INGRESSO.

ANDIAMO POI ALLA 1877 E SOTTO IL NEVATO RECUPERO LO ZAINO DI UNA SIGNORA CHE L'HA PERSO L'ANNO SCORSO.

Scanned by CamScanner

CONCLUDIAMO LA GIORNATA ALLA 5935. IL PRIMO TRATTO, DOPO IL POZZO DI 5m È UN RETICOLO DI CONDOTTINE, QUINDI C'È UN P17. LA GROTTA SI DIVIDE. A DX VA AVANTI, 10m E CHIUDE SOTTO P4. A SX INVECE PARTE UN MEANDRO GROSSO E SCENDIAMO ALCUNI SALTI FINO AD UN MASSO SCOLLATO. L'ARIA È FORTE E LA GROTTA SICURAMENTE NON CHIUDE LÌ. IL DISTO X SI SCARICA DOPO 35 CAPISALDI

ANDREA

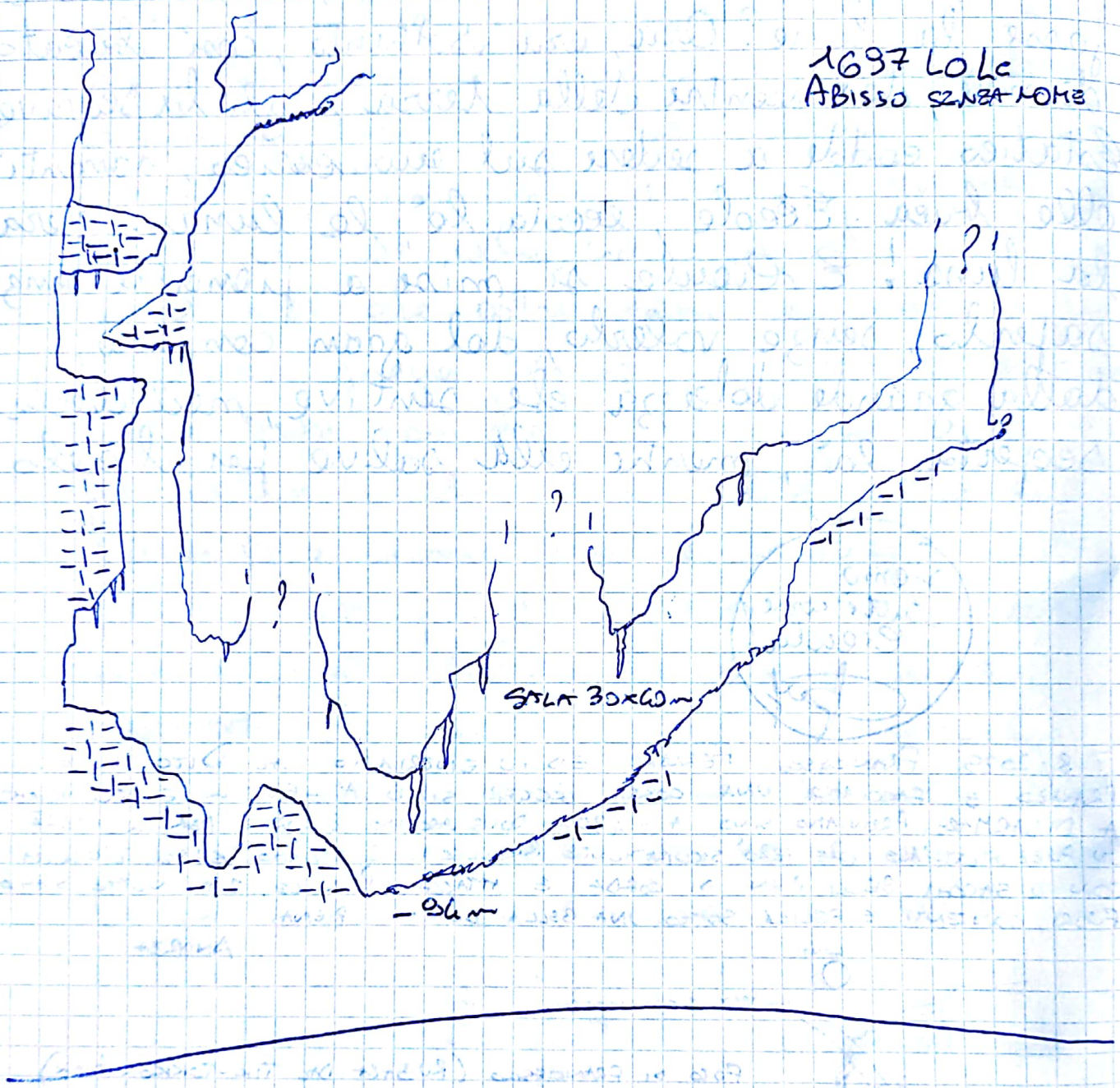

10/08/2025

OGGI SALE IN GRIGNA LA SQUADRA PISCHELLI!!! PER ME È LA PRIMA VOLTA IN GRIGNA AL CAMPO, LA SALITA È STATA BREVE MA CALDA FESSS, CENA AL BOCANI E DOPO NANNA.

RICCARDO T. + FEDE

Scanned by CamScanner

10/8/2025

Uscita alle Spade a disostruire la strettoia iniziale del ramo di -300 m.

Sono con Alessandro (Zappalà) e Nina (Polacco)

Discesa tranquilla,

Disostruzione: ha funzionato, ha portato via circa 10 cm di roccia, ed ora si passa tranquilli (anche se resta sempre una strettoia).

In uscita li ho lasciati dopo il meandro e alle 19 ero fuori, dove ho trovato Marina ad aspettarci.

Dopo un'oretta sono arrivati anche gli altri due.

Marco

10.8.2025

Ciao sono arrivata il 9 agosto con Marco C. che è risalito. Oggi siamo andati alle Spade con Nina e Alessandro. Io sono rimasta fuori per precedente impegno. Marco, Nina e Alessandro scendono per disostruire la strettoia a -300 con esito positivo.

Ho fatto un giro agli Zucchi del Nevaio, fuori ai Tre Sassi, mi ne detto Sandro - Sono rientrata verso le 18 alle Spade i Marco è uscito alle 19, Nina e Alessandro dopo circa 1 al campo.

Alle 12/13 avevo visto volare l'elicottero del soccorso: al Bogani mi ne detto che Michele aveva cercato di tagliare con le zanole, ma aveva rotto le zanole. Lo aspettiamo presto!

Marina

Scanned by CamScanner

11/8/2025

marco

ABISSO ALBERTO BUZIO

11/8/2025

PAGELLA

10	-10
CORVO	7
ROSSELLA	6,5
MARCO	9
GIUSI	6,5

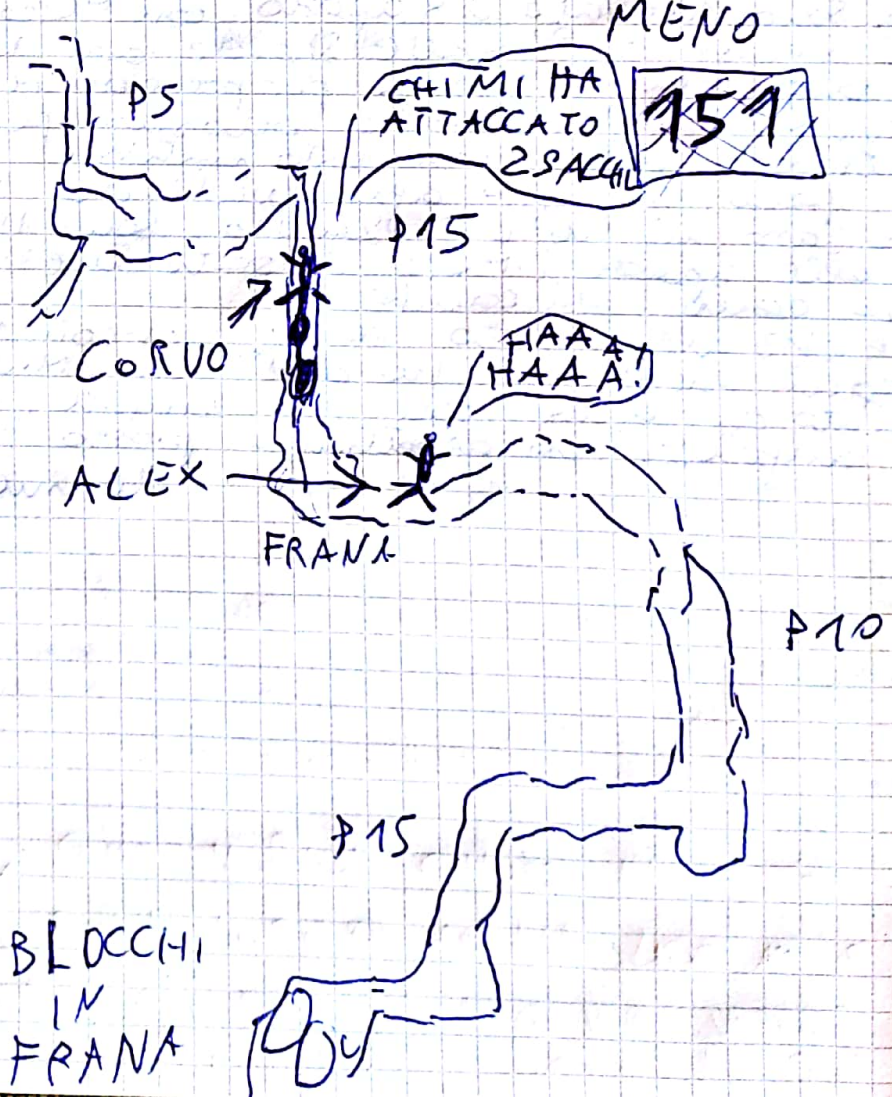

Scanned by CamScanner

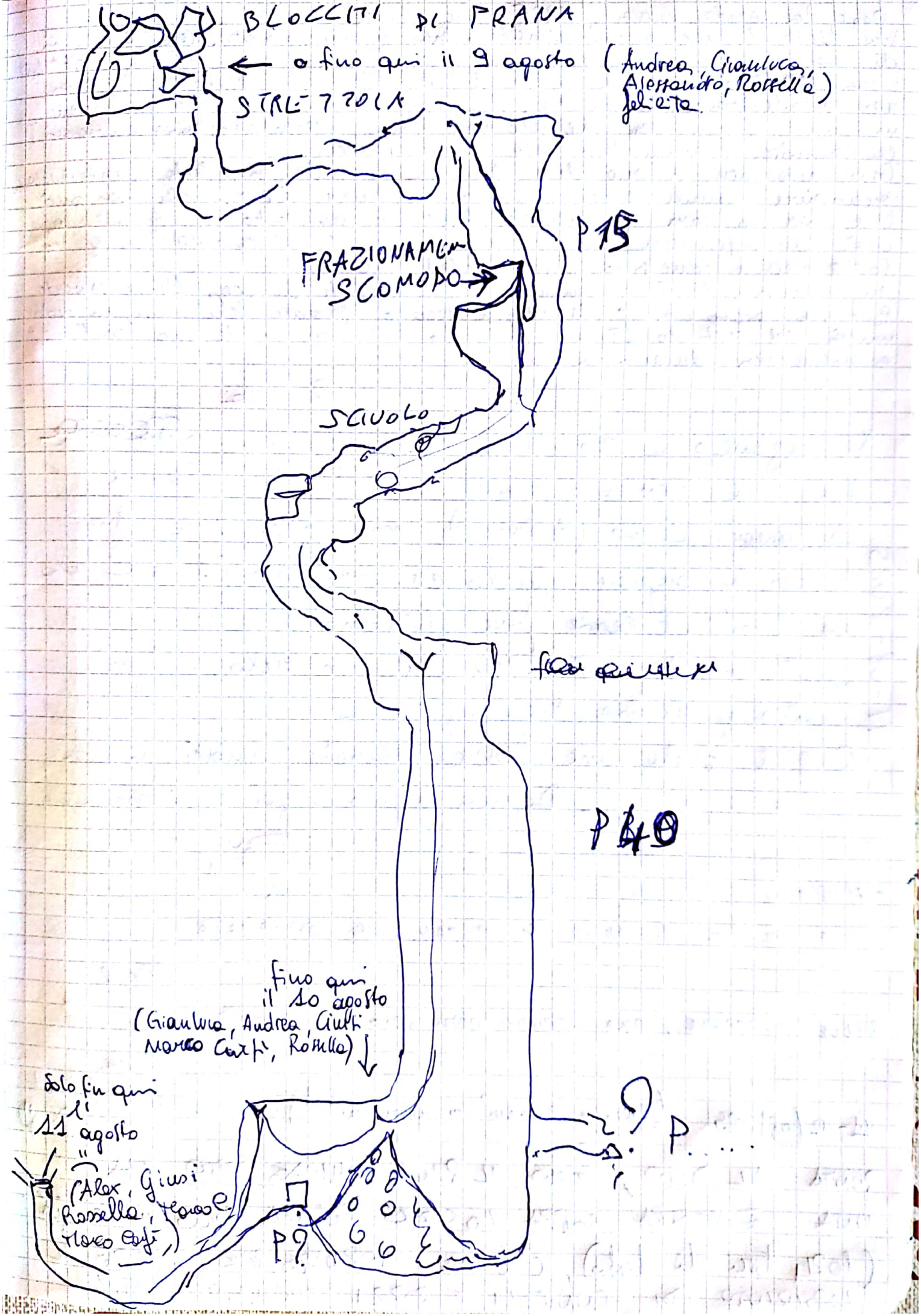

Scanned by CamScanner

Oggi la grotta nuova 5935, che tante speranze e aspettative ha dato i due giorni passati, ci ha ridimensionati. In 2 giorni di esplorazione facile, seppure al gelo, è passata da -5 a -87+40 circa (che già sapevamo avere lì ma abbiamo rilevato oggi); ora va disostruita, meglio allargata. La "via" passa attraverso uno stretto meandro ariosi che solo Cavo ha affrontato; domani la squadra di manutatori dale a lavorare.
Comunque non si può dire che la giornata sia stata poco fruttuosa realizzare quali siano i limiti esplorativi e personali non può che far maturare il carattere. Alex ha realizzato la propria incapacità di affrontare un frazionamento "aereo" a testa. Poi gli ho fatto vedere come si fa meno male!
In sintesi, 5935 si chiama ufficialmente da oggi Abisso Alberto Buzzo, è profonda -151 m, è fredda fredda veramente, in profondità del pulcino 25 e speriamo che non chiuda ma continui a spalancarsi davanti a noi.

Rosella

Mi aggancio a ciò che ha scritto Rosella, ~~[illegible]~~ ieri sera non ero molto convinto di ritornare al nuovo abisso (A. Buzzo), ma stanotte ho deciso di superare quello che mentalmente era solo un limite. È come dice qualcuno è solo una questione di testa! (e cuore in culo). Ogni tanto qualcuno ha ragione...
Oggi è stata una bella giornata, nuovi ricordi, altre esperienze. Domani riposo e poi si ricomincia!

11-08-2025

14/08/2024

ARRIVATI AL CAMPO SACK ED IO. BEL POSTO, ZAINI LEGGERI. OTTIMA CENA.

ROCCO

BELLE MONTAGNE, ORA VEDIAMO COME SONO BELLE DENTRO

JACK

11-12/08/2025 (SQUADRA "PISCHELLI" NON DELUDE MAI!!!) Vedi l'influenza di PS!!!

PUNTA AL DITO, SOTTO IL PIOG CHIUSO DATO MA UNA FINESTRA SOPRA LO STESSO REGALA (400 m e più (1024 tra di dato), C'È DA TORNARCI PER VEDERE IL LABIRINTO DI CUNICOLI E POZZI TROVATO!! Fede

Scanned by CamScanner

12/8/2025

Ieri avevamo una giornata relax. Ne ho approfittato per fare un breve giro in zona Viola - Doline Grande.
Ho anche fatto uno schizzo del Monco Jens (Corvo, ti manderò la scansione da allegare). Conto di farne un altro nei prossimi giorni.

12/8/2025

Oggi siamo andati con Sandro, Maurizio (Jack) e Rocco in zona Pilastro. Abbiamo preso visione e scavato alcuni buchi scoperti da Sandro: alcuni hanno potenziale di grotta. Su bordo pomeriggio con Jack e Rocco siamo tornati armati di corda e siamo saliti in "cima" alla al Pilastro. Jack è sceso in corda, guidato a voce da Rocco a piano terreno, a verificare alcuni buchi in parete: alcuni emettono aria fresca, circa a 4°C! che uno di loro sia parte superiore del Pilastro? Stavere come al Bogani. Ciao!

Marino

18/8/2025

Alex (Bergamasco), Marco (Siculo), Floriano (Svizzero) ed io siamo tornati all'abisso Busio. (5935). Alex e Marco scendono a disostruire il meandro del fondo con aria. Floriano ed io ci fermiamo alla finestra sul P40 per disostruire l'entrata del pozzetto che segue.
Dopo un po' di lavoro, tre fori passanti, due mani lumeni (scarsotti) e molto lavoro di mazzetta passiamo. Armo il pozzetto e scendiamo rilevando.
Sotto continua verso il basso, e c'è un meandrino a tre metri che seguiamo per un poco fino ad un saltino di 4 m. Nel frattempo arrivano Alex e Marco che hanno disostruito il meandro per "20 metri" (parole del bergamasco) e poi è sempre stretto. Alex passa davanti alla disostruzione e all'armo: il solito arrogante che vuole sempre essere il primo, e poi fa un armo che spega!
Scende un P~~a~~15.
Sotto c'è un meandrino, in salita, da cui proviene un soffio d'aria: ripendiamo l'aria e la grotta prosegue con un meandro.

Scanned by CamScanner

Si sale nel meandro aggirando un grosso masso.
Si prosegue nel meandro salendo fino ad un pozetto da riporta sotto. Qui si scendono ancora alcuni metri (bagnati) in libera e dopo pochi metri si arriva su un altro pozetto. Sotto ancora una strettoia (da disostruire) porta ad un ulteriore pozetto, ~~anno~~ che aspetta i posteri. Più o meno l'abisso arriva a -180 m.

marco

13/08/2025

IERI GIORNATA DI RIPOSO DOPO LA PUNTA AL DIO, OGGI SI VA ALL'ABISSO BUZIO A VEDERE COSA BUTTA...

GIOMMY TI ASPETTIAMO PER IL SIFONE!!! CRIBBIO!

RICCARDO.T.

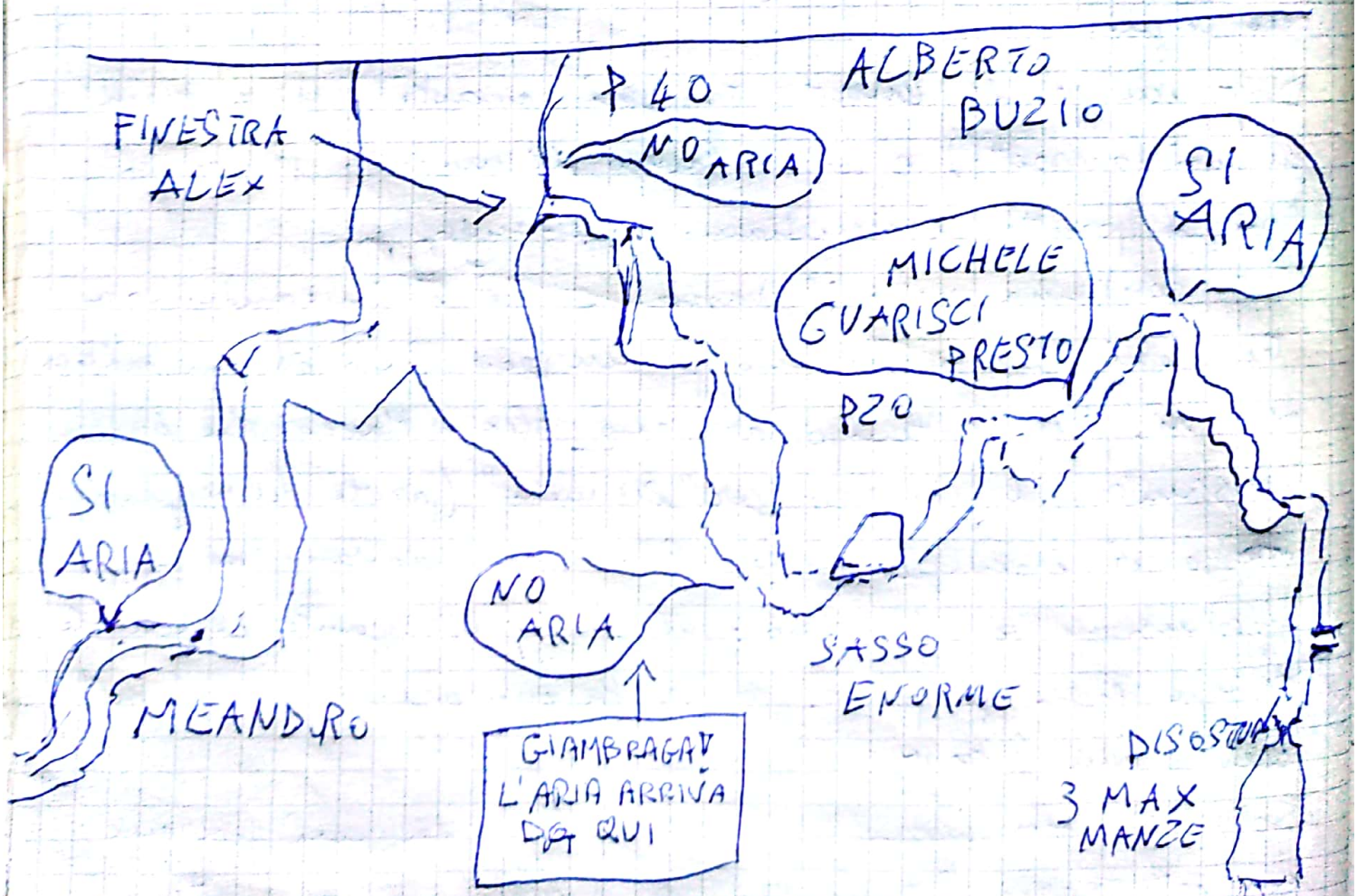

Scanned by CamScanner

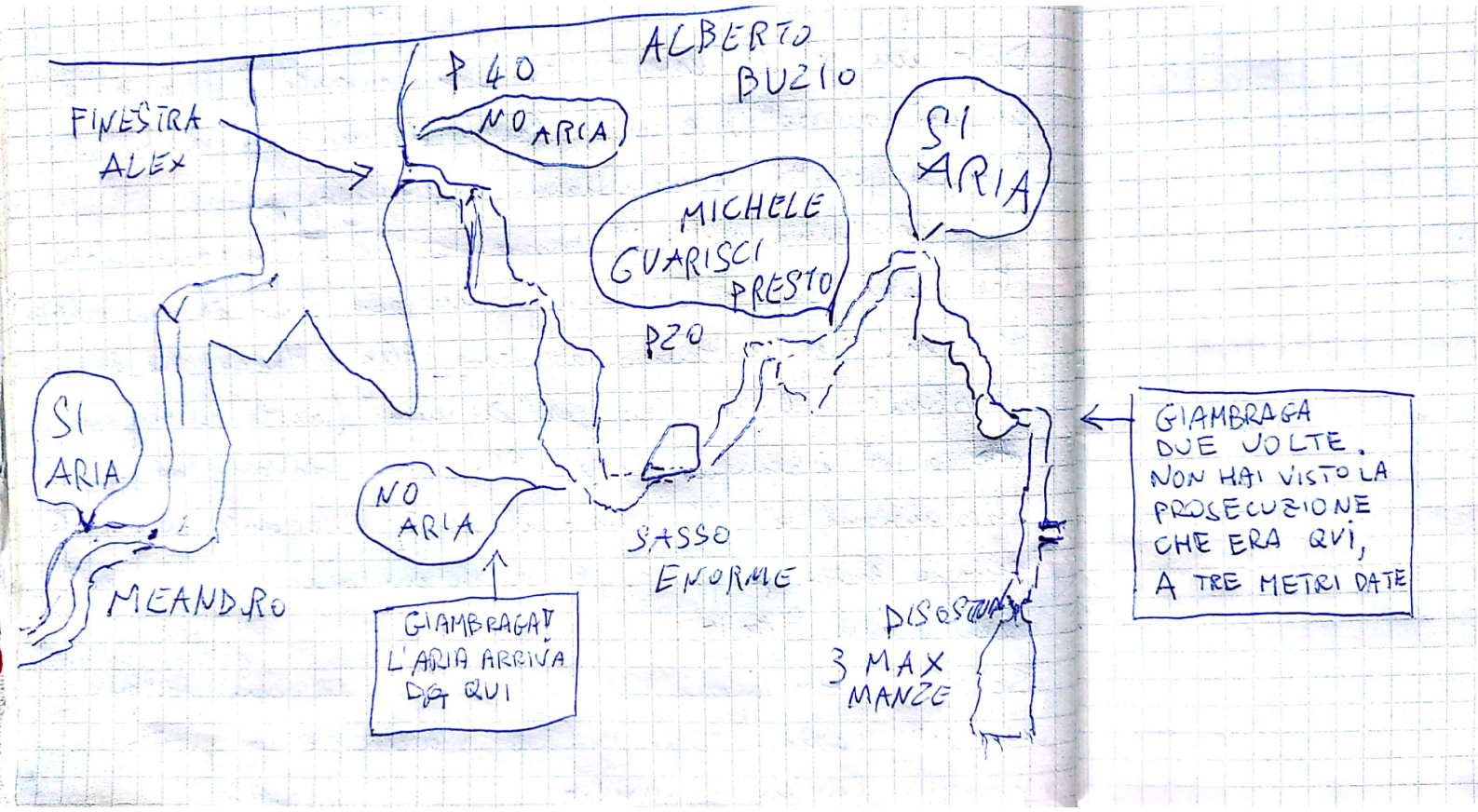

Scanned by CamScanner

Un tuffo al cuore (in tutti i sensi) rivedere la "Tenebrosa Grigna". Bello soprattutto rivederci lontano da uno speleobar. Un abbraccione. Ivana + Club + Teo.

14/08/2025

DOPO LA PUNTA ALL' ABISSO BUZIO, CHE PURTROPPO SONO IL POZZO TROVATO DAGLI ESPLORATORI DEL GIORNO PRIMA CHIUSO, UN RIMANDO ALLA PROFONDA DEL' ULTIMO POZZO TROVATO GRANDE E CON ARIA FA BEN SPERARE.

PURTROPPO PER I "PISCHELI" QUESTA È L'ULTIMA PUNTATA, SI TORNA A CASA E A BUONO PENTIENDO !!

ALLE PROSSIME ESPLORATION IN GRIGNA VOGLIA UNA DOSE SANO !!! CRIBBIO !!!

L. Federico & Riccardo

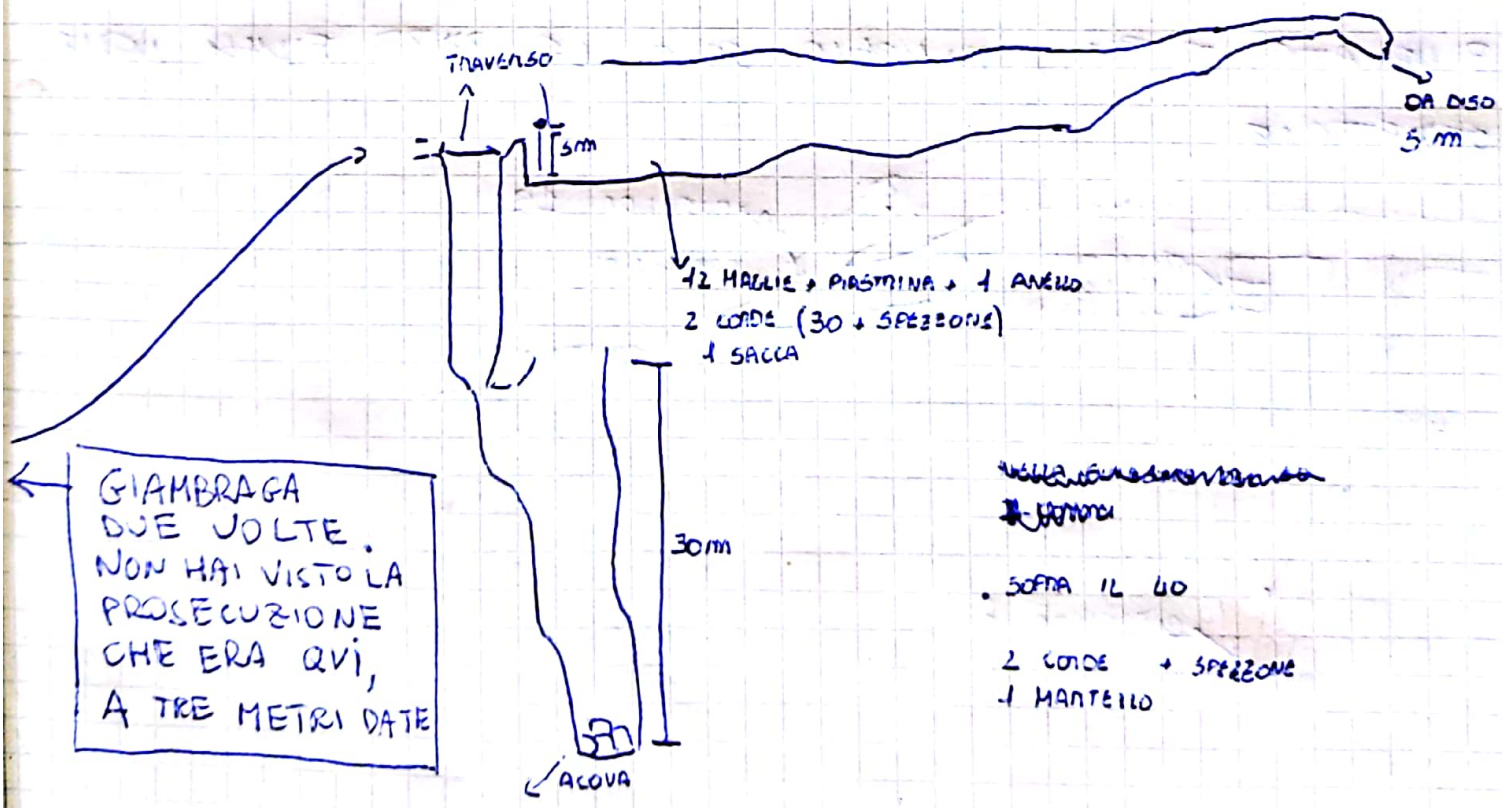

Scanned by CamScanner

14/08/2025

NELLA PUNTA RELAZIONATA DAI "PISCHELLI" IO "JACK" E ROSSELLA ABBIAMO RILEVATO LE OVE ZONE ESPLORATIVE, IL POZZO CHE CHIUDE E IL MEANDRO ESATTAMENTE SOPRA.

IL POZZO AD UN CERTO PUNTO PERDE IL TORRENTELLO D'ACQUA CHE SI SEGUIVA IN PRECEDENZA, L'ARIA NON PASSA DAL POZZO E IL FONDO RESTRINGE.

I RAMI FOSSILI SOPRA IL POZZO PROSEGUONO IN GRANDI AMBIENTI PERCORSI DALL'ARIA (SEMPRE ASPIRANTE), INIZIALMENTE LA FINESTRA PRESENTA PICCOLE STALATTITI, GALLERIA ~~FOSSILE~~ CHE SUBITO DIVENTA MEANDRO LARGO, LO SI ATTRAVERSA E SI ARRIVA IN TESTA OVE SI VEDE LA FRATTURA A SOFFITTO CHE SCENDE, DA LI IMIZIANO I CORALLOIDI NERI, LA GALLERIA RESTRINGE E L'ARIA CONTINUA AD ESSERCI, FORSE PERÒ POTREBBE DISPERDERSI ANCHE IN UN POSSIBILE RAMO PIÚ ALTO.

RILEVATO TUTTO, MANCANO SOLO LE PARTI FINALI NELLE STRETTOIE

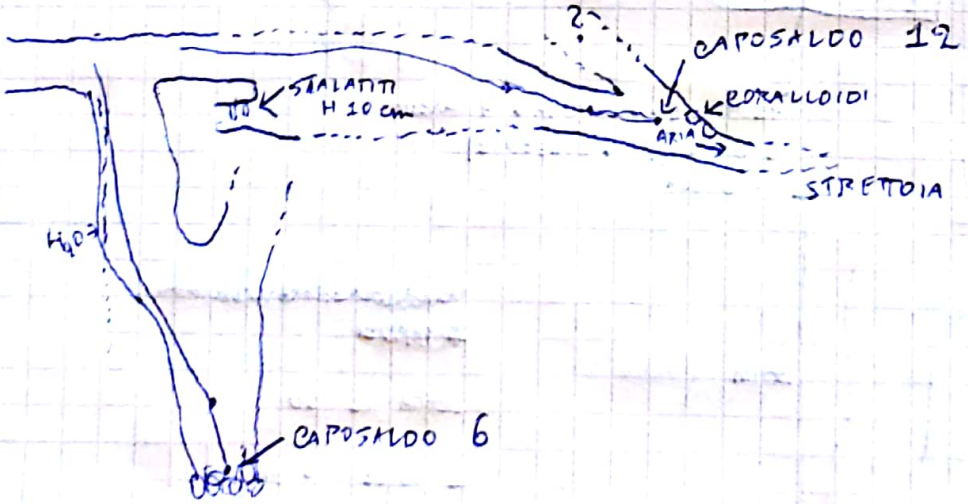

JACKE

Scanned by CamScanner

Un Tuffo al cuore (in Tutti i sensi) rivedere la "Tenebrosa" Grigna.
Bello soprattutto rivedervi lontano da uno speleobar.
Un abbraccione. Ivana + Club + Teo.

14/08/2025

DOPO LA PUNTA ALL' ABISSO BUZIO, CHE PURTROPPO SONO IL POZZO PROVATO DAGLI ESPLORATORI DEL GIORNO PRIMA CHIUDE, UN MANDARO ALLA PAZIENZA DELL'ULTIMO POZZO FATTO QUANDO È CON ACQUA FA BEN SPERARE.

PURTROPPO PER I "PISCIOLI" QUESTA È L'ULTIMA PUNTATA, SI TORNA A CASA E A BUZIO TORNEMO !!
ALLE PROSSIME ESPLORATION IN GRIGNA VOGLIA UNA MA DOVE SARÀ?? CRIBBIO!!!

↑ Federico + Riccardo ↓

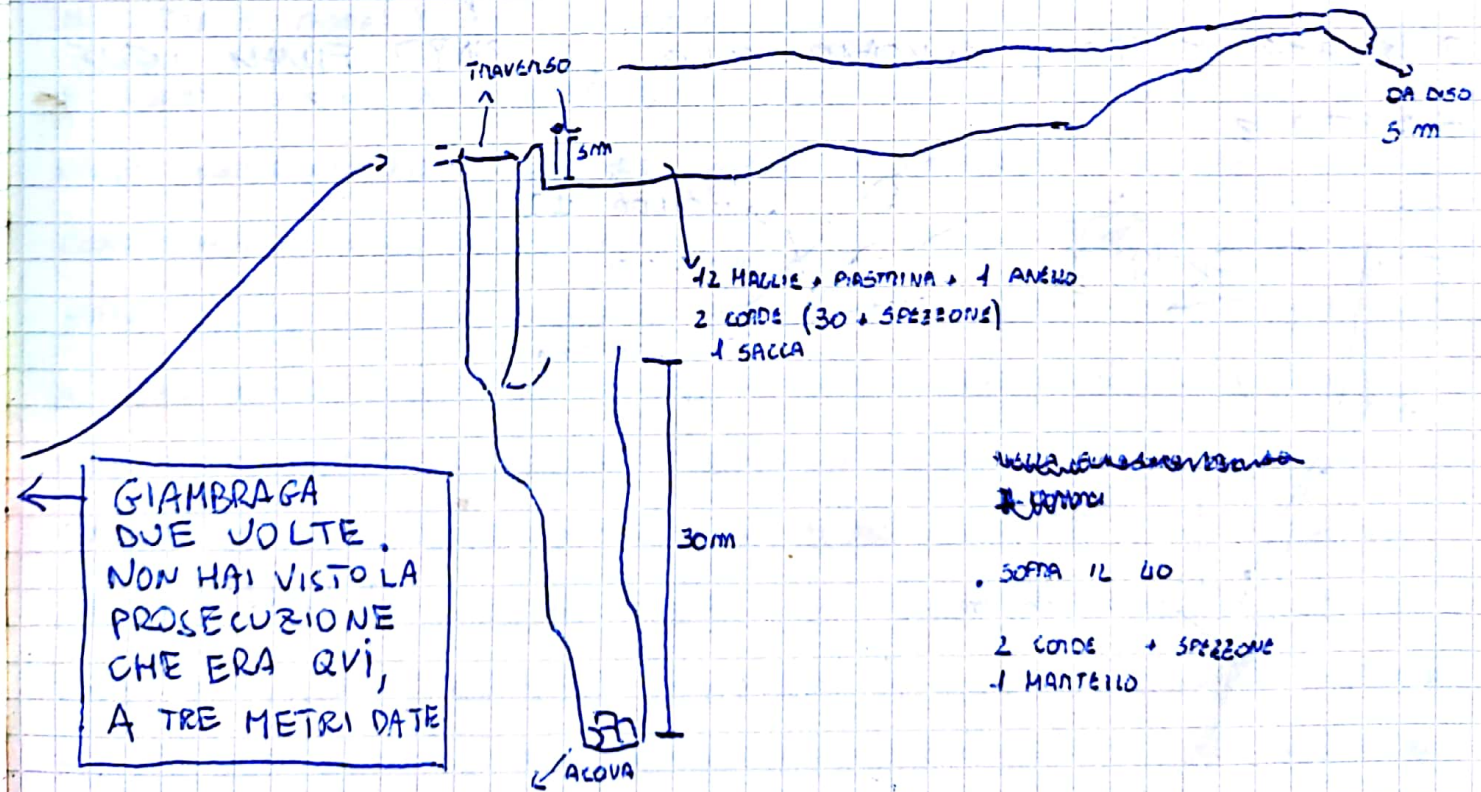

Scanned by CamScanner

14/08/2025

NELLA PUNTA RELAZIONATA DAI "PISCHELLI" IO "JACK" E ROSSELLA ABBIAMO RILEVATO LE OVE ZONE ESPLORATIVE, IL POZZO CHE CHIUDE E IL MEANDRO ESATTAMENTE SOPRA.

IL POZZO AD UN CERTO PUNTO PERDE IL TORRENTELLO D'ACQUA CHE SI SEGUIVA IN PRECEDENZA, L'ARIA NON PASSA DAL POZZO E IL FONDO RESTRINGE.

I RAMI FOSSILI SOPRA IL POZZO PROSEGUONO IN GRANDI AMBIENTI PERCORSI DALL'ARIA (SEMPRE ASPIRANTE), INIZIALMENTE LA FINESTRA PRESENTA PICCOLE STALATTITI, GALLERIA ~~POSSIBILE~~ CHE SUBITO DIVENTA MEANDRO LARGO, LO SI ATTRAVERSA E SI ARRIVA IN TESTA OVE SI VEDE LA FRATTURA A SOFFITTO CHE SCENDE, DA LI INIZIANO I CORALLOIDI NERI, LA GALLERIA RESTRINGE E L'ARIA CONTINUA AD ESSERCI, FORSE PERO' POTREBBE DISPERDERSI ANCHE IN UN POSSIBILE RAMO PIÙ ALTO.

RILEVATO TUTTO, MANCANO SOLO LE PARTI FINALI NELLE STRETTOIE

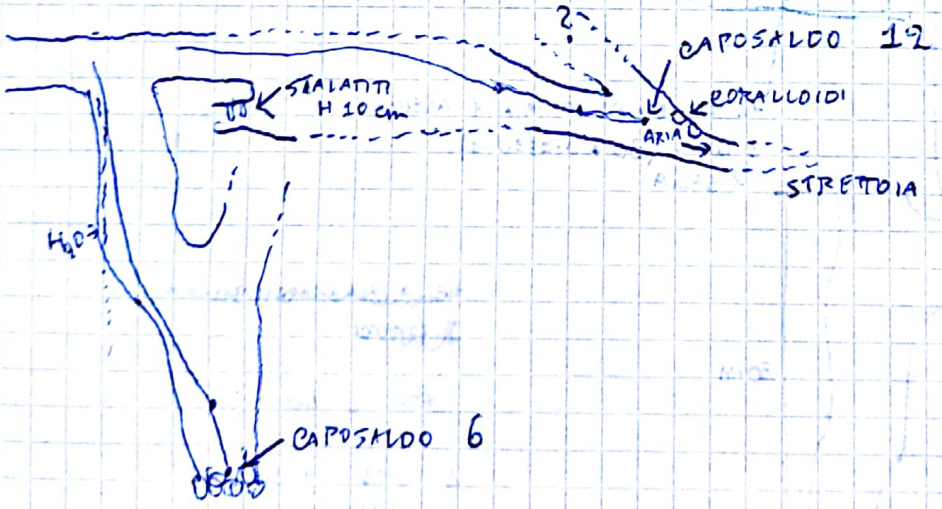

JACKE

Scanned by CamScanner

12/08/2024

OGGI COMO HA BULLIZZATO ME E JACK NON DANDOCI IL TRAINO PER ANDARE A POLTERGEIST. VISTO CHE NON MI PUZZA LA VIBE, PROPONGO DI TROVO D'ACCORDO. CI SIAMO ALORA INVENTATI QUALCOSA DA FARE INSIEME A MARINA E SIAMO IN ZONA PICCADO: ABBIAMO GUARDATO PARZIALMENTE IL BUCO SUL SENTIERO APERTO LO SCORSO ANNO MA NON CI CONVINCEVA TROPPO, COSÌ ABBIAMO GIRATO UN PÒ DI TOPPE FINO A TROVARE UN BUCO SEGNALATO DA SOLDATO CHE ABBIAMO SCAVATO UN PÒ TROVANDOCI DUE MASSI POCO AGGREDIBILI A MAZZATE CHE NECESSITANO DI DISOSTRUZIONE PIÙ INCISIVA. IL BUCO È FREDDO E CIÀ UN FILO D'ARIA, SECONDO ME MERITA ATTENZIONE.

ROCCO

13/09/2024

OGGI TUTTI VANNO ALLA BUZZO (LA GROTTA NUOVA), QUINDI, PER EVITARE DI GRUPPO MI SONO AGGREGATO AD ANDREA E PAOLINA CHE AVEVANO AVVISTATO ALCUNI POZZI APERTI E SUCCESSIVAMENTE DA AVVISTARE. DOPO UNA SERIE DI PASSAGGI, CI SIAMO CONCENTRATI SU UN BUCO CHE AVEVA VISTO PAOLINA. ABBIAMO LEVATO UN BEL CUMULO DI PIETRE APRENDO UN CUNICOLO ORIZZONTALE E UN POZZETTO DA 5 M. PRIMA ANDREA E IO ABBIAMO SCESO IL POZZETTO: ANDREA HA SUBITO UN MEANDRO STRETTO, MA SIAMO RIUSCITI A PASSARE UN PO E SI È FERMATO SU UN PIC. DA ARMARE. QUINDI SIAMO USCITI PER VERIFICARE CHE QUESTA NUOVA GROTTA NON FOSSE UNO SFIATO INGRESSO NON PERCORRIBILE DI UNA GROTTA ADIACENTE. CONFERMATO CHE NON ERA COSÌ, ABBIAMO INIZIATO A RACCOGLIERE LA ROBA, MA VISTO CHE ANDREA AVEVA LA TUTA, ANDREA MI HA PROPOSTO DI VEDERE IL CUNICOLO ORIZZONTALE. NE SIAMO QUINDI INFILATI: HO PERCORSO 20-30 M DI MEANDRO PRIMA DI SBUCARE SU UNA LINEA MEANDRO/FORRA CHE INCROCIA AT QUELLO DA CUI SIAMO SBUCATO. UN PASSO MI SEMBRAVA CHIUDERE, L'ALTRO FINIVA SU UN PIC. DA ARMARE. HO QUINDI DECISO DI TORNARE INDIETRO; ALL'INGRESSO HO VISTO MARCONI CHE STAVA ENTRANDO, ALLORA ABBIAMO DECISO DI RISALIRE. RISALENDO IL MEANDRO/FORRA NOTATO, SIAMO SALITI IN ALTO E ABBIAMO PERSO UNA SOLA DI MANO, LEGANDOCI SU UNA CLESSIDRA DOPO UNA SALITA CHE VA DISARMATA. LA GROTTA ASPIRA E L'ARIA SEGUE IL MEANDRO/FORRA. LA GROTTA MI SEMBRA INTERESSANTE.





(SCHIZZI BRUTTI)

ROCCO

Scanned by CamScanner

13/08/2025

Dopo tre giorni di esplorazione alla Buzio, si opta a una giornata di riposo.

Insieme a Floriano ci avviamo dal Rif Bogani al Rifugio Bietti (Bizza).

Dal Bietti ci dirigiamo al vallone accanto alla ricerca dell'ingresso dell'abisso Orione

Raggiunto l'accesso dell'abisso, salendo su sassaia e tra mughi, abbiamo cercato l'ingresso del Cassiopea ma senza successo.

Tornati al Bietti (Bizza) siamo ripartiti in direzione Bogani attraverso la Bocchetta del Guzzi.

MARCO CARFÌ

SONO ARRIVATA (Lipari).

Corro sempre [redacted] "cordiale" + Alex idem

Alessandro Z. GRAZIE!!! → in realtà veramente proprio silenzio.

Rossella sempre equina

Giusy [redacted] sempre impa

Andry

14/8/2025

Ieri io e i due Andrea abbiamo aperto la 5937, un buchetto tra i massi che avevo trovato giorni fa. Spostando massi, si è aperto un p5. I due Andrea sono scesi rubando la corda d'ingresso dell'Abisso BUZIO. A loro la relazione dell'esplorazione.

Sono contenta di aver contribuito a qualcosa di interessante quest'anno considerando la mia "pausa forzata" per motivi di salute... questo mio 10° campo Ingrigna va così... vedremo il prossimo anno, anche perché non sappiamo come sarà la nuova gestione del Bogani... Feli

Scanned by CamScanner

14/08/2025

JACK E FLORIANO

SIAMO ENTRATI A FARE UN GIRO ALLA GROTTA GIAZZERA PER VEDERE SE IL TAPPO DI NEVE CHE TAPPAVA IL FONDO SI FOSSE SCIOLTO. ABBIAMO RIUTILIZZATO ~~[illegible]~~ I VECCHI ~~[illegible]~~ ATTACCHI E ABBIAMO SCESO IL P10 (APPROSSIMATIVO) ARRIVATI ALLA BASE DEL NEVAIO ABBIAMO PROVATO A STAPPARE LA PARTE PIÚ BASSA DA CHIUDEVA IN FRANA E NEVE, ABBIAMO TROVATO UNA CONDOTTA DISCENDENTE LATERALE CON CIRCOLAZIONE D'ARIA, ABBIAMO SPACCATO IL GHIACCIO CHE TAPPAVA, ABBIAMO FATTO UN ANCORAGGIO COME IL CORVACCHIO CI HA INSEGNATI E SIAMO SCESI NELLO SCIVOLO DI GHIACCIO, SI SUPERA UNA SPORGENZA STRETTINA E SI RAGGIUNGE UNA SALETTA 4X4 CON SOFFITTO DI GHIACCIO DI 3 MT DI ALTEZZA E FONDO DI GHIACCIO CON UNA BELLISSIMO PILASTRO DI GHIACCIO DOVE SONO BEN VISIBILI GLI STRATI DI DEPOSITO DI GHIACCIO, NELLA PARTE PIÚ BASSA É PRESENTE ARIA, NECESSITA DI DISOSTRUZIONE DI PIETRE INGLOBATE DAL GHIACCIO.

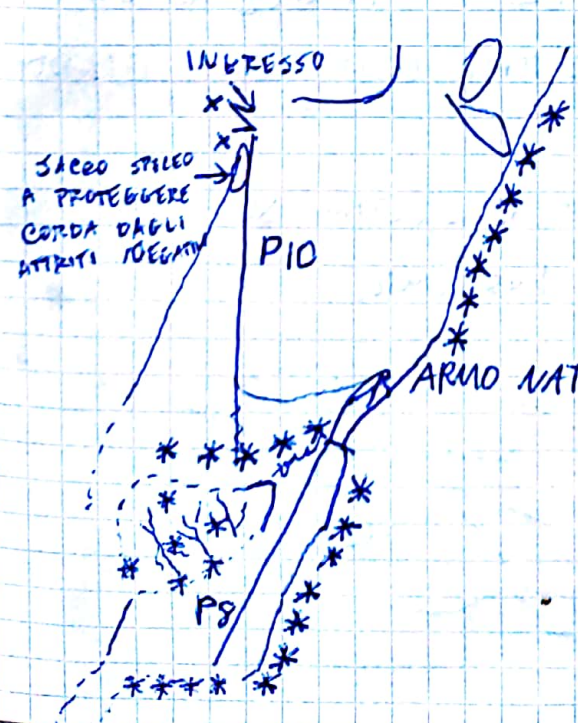

JACK

FLORIAN

Scanned by CamScanner

14/08/2025

ULTIMA SERA AL BOGANI ANCORA SONO QUI MA GIA SENTO UNA NOSTALGIA, L'ATMOSFERA CHE SI VIVE IN GRIGNA E UNICA.
VORREI SPENDERE DELLE PAROLE PER RINGRAZIARE I RAGAZZI ALEX, ANDREA, GIANLUCA, MARCO E FRANCESCO PER AVERMI REGALATO QUESTA BELLISSIMA ESPERIENZA SPIEGANDOMI LA GRIGNA PORTANDOMI NELLE VARIE GROTTE GUIDANDOMI E SPIEGANDOMI I VARI PUNTI DI DIFFICOLTÀ.
HO TROVATO QUESTE MONTAGNE BELLISSIME TRAMONTI INFINITI PAESAGGI FANTASTICI CHE CAMBIANO IN FUNZIONE DELL'INCLINAZIONE DEI RAGGI SOLARI, MA ALLO STESSO TEMPO LA GRIGNA E UNA MONTAGNA TANTO BELLA E COSÌ SEVERA CHE NON PERMETTE ERRORI TI TIENE SEMPRE IN PRESA. LA STESSA SENSAZIONE HO AVUTO NELLE GROTTE CHE HO VISITATO MI HANNO TENUTO IN TENSIONE DA QUANDO SONO ENTRATO FINO ALLA FINE.
DOMANI PURTROPPO SI PARTE ADDIO VIA CON LA PROMESSA DI RITORNARE L'ANNO PROSSIMO, CHISSÀ SE RIUSCIRÒ.
UN GRAZIE ALLA FAM BUZZONI CHE GESTISCONO IN MODO ECCELLENTE IL RIFUGIO BOGANI LA LORO OSPITALITÀ È QUALCOSA CHE SI VIVE SOLO QUI IN GRIGNA. GLI OSPITI DEL BOGANI VIVONO UN ESPERIENZA UNICA INSIEME COME UNA GRANDE FAMIGLIA.
STASERA SI VIVE UN'ATMOSFERA FESTOSA E L'ULTIMA SERA CHE SAREMO TUTTI E SI HA VOGLIA DI STARE INSIEME.

GRAZIE A TUTTI
ALESSANDRO ZAPPALÀ

Scanned by CamScanner

14.8. | PARTE POLACO

TODAY WE WENT TO THE VIVE LE DONNE. BEAUTIFUL! THE BIGGEST CHAMBER I HAVE SEEN.

BUT THE CAVE WAS NOT THE MAJOR POINT OF THE DAY... THE DINNER WAS! FINALLY WE'VE SEEN ALL THE PARTICIPANTS OF THE INSIGHT CAMP:



15-Agosto 2025

Finalmente dopo molti anni sono riuscito a Tornarci su, il proposito è quello di Riuscire a tornarci il prossimo anno e di riuscire anche ad andare un giretta. (spero proprio di Riuscire a tirarmi assieme un po' meglio anche se per ora non mi lamento).

Ogni tanto fa bene tornare ai vecchi tempi anche se gli anni passano.

Oggi vado a farmi un giretto a piedi. Penso zona Foppe o giù di lì × poi Tornare a casa domani pultroppo.

Massimiliano

15 Agosto 2025

Ieri giornata trasporto materiale al Cainallo.

Oggi grotta.

Marco

15 Agosto 2025

Oggi, giorno di Ferragosto, ascenderò al Bracchio un po' di stanchezza si fa sentire, non l'entusiasmo però. Bello questo campo.

Ranella

14/08/2024

ANCORA SQUADRA MISTA AL POZZO. ANDREA, NEK, MARCO, GIANLUCA ED IO SIAMO QUINDI TERMINATA CON CORDE PER RISOLVERE I PUNTI INTERROGATIVI.

ENTRA PRIMA ANDREA NELLA PARTE BASSA ED INIZIA AD ARMARE. IO ENTRO POCO DOPO E VADO PER SBAGLIO NELLA PARTE ALTA, CONTINUANDO A SALIRE NEL PRIMO MEANDRO. ARRIVATO AL POZZO SCOPRO CHE ANCHE NELLA PARTE BASSA È TUTTO INTASATO. RAGGIUNTO, VEDO CHE HA ARMATO IL P5 QUINDI LO SEGUO. IL P5 SCARICA E SEGUE UN PASSAGGIO CHE IMMETTE IN UN P12. COMINCIAMO IL RILIEVO, CONTROLLIAMO TUTTE LE DIRAMAZIONI DEL FONDO SENZA VEDERE

Scanned by CamScanner

PROSECUZIONE EUREKA. TORNATO VERSO L'USCITA E INCONTRATO GUARDIA, QUINDI TUTTI E QUATTRO ANDIAMO NEL RAMO GUARDATO. INASPETTATA PRESENZA D'ACQUA PER MARIO, SCENDIAMO IL POZZETTO E CONTROLLIAMO UN MEANDRO/PASSAGGIO DI FONDO CHE PURTROPPO CHIUDE SU FRANA. GIANLUCA ED IO USCIAMO, MANUEL AVANZA E MARIO VIENE A MAZZETTARE LE PASSAGGINO NEL RAMO ALTO, ANCHE QUI ESITO SUCCESSO.

USCITI, VENGO INCULATO DA UNA CHIAMATA DI LAVORO, GIANLUCA E MARCO SCENDONO MENTRE MANUEL RIMANE L'UNICO CONCESSO E FARA UNA MEZZ'ORETTA A VEDERE BUCHI ADIACENTI.

PENSIAMO, MA CERA GRANDE CENA INSIEME AI POLACCHI. ARRIVANO OMBRESTA.

POCCA

19/08/2014

NONOSTANTE LA EVIDENTE PROPOSTA DI TEO ERA DI CORTO PER UNA PUNTA AVE SPADE, UN PÒ PERPLESSO DA GIANCHEZZA, DUE ACCESSI AVE DITA (INDICE DX E II DITO PIEDE SX) E MARIO RIPRENDO CON POSSENTE IL DISCORSO DEL GIRO IN CORSIA CON SOSTA AI BRUSCHI.

SALTA MANUELA, IN CIMA HO FINALMENTE CAPITO COSÈ LAVO QUESTO MISTICCIO DENTE GELIGNITE, GULASH E BIRRA, DECIDIAMO DI ~~PARTIRE~~ NAVIGARE PER LA VIA DELLA CRESCITA E DEL NEVATO, IL TRATTO IN CORSIA È ABBASTANZA ADRENALINICO, LA VIA DEL "HERBARIO" (NEVATO) DEVO MENTE IMPEGNATIVA, ANCHE SE IN GENERALE BEN EGEMATA ECCETTO CHE SUL NEVATO STESSO (FORSE PERCHÉ L'ITINERARIO PREVEDE CHE SI PASSI SUL NEVATO?).

COMUNQUE, ARRIVATO VICINO ALLA FINE DEL NEVATO, PASSIAMO A FIANCO ALLA 1839 (CHE IN SERATA SCOPRIAMO ESSERE LE BAMBINE CRESCONO?), ~~E SALIAMO~~ AD UN BUCO CHE SEMBRA ESSERE APERTO MOLTO RECENTEMENTE E QUINDI MI MUOVO AL FALCOLO. NEL COMPLESSO 1 ORE A SCENDERE.

RIENTRIAMO IN BOCCA, POMERIGGIO RELAX. ALLA SERA GRANDINATA E CENA IN BOCCA

POCCA

16/08/2014

RISVEGLIO MANUELA, COLAZIONE, ZAINO E SI RIENTRA. BEL TEMPO.

AL PROSSIMO ANNO!

Scanned by CamScanner

15/08/2025

Fra bagnare una moglietta ad un amico (per sbaglio) e lasciare da solo un amico (con la scarpa rotta!) sotto un temporale con fulmini e grandine lungo un sentiero per non bagnare le mogliette --- trovo più stupido la seconda!

Io NON LASCEREI MAI un amico da solo in un momento di difficoltà!

Non faccio nomi ma dico solo che da oggi nella rubrica del mio telefono il contatto di Alex è josato con il nominativo Alessandro Rinaldi

Scanned by CamScanner

BARABONZI
BONZI
BA

16/08/2025

Oggi si parte, non ho voglie di scrivere molto... solo che sono contento di aver rivisto molte persone. Il campo è partito quindi piccolo incidente è stato molto bello! Un saluto alle prossime!

15/08/2025

Punta dell'Abisso delle Spade

Corvo, Jack, Marco Carfì

Ingresso intorno alle 11:00

Raggiungo il fondo in esplorazione del nuovo ramo. Corvo ha disostruito e armato i nuovi pozzi:

un pozzo da circa 5 m, seguito da un meandro, e un altro pozzo da 15 m.

Jack e Marco hanno topografato

Sul fondo dell'ultimo pozzo inizia un meandro da risalire che procede per poco fino a un ultimo pozzo da 5m disostruito.

In risalita il nuovo ramo è stato disarmato.

Risalita disastrosa: Marco Carfì più lento di una lumaca. Jack e Corvo infaticabili (Selati)

Usciti alle 01:30 di notte.

Marco Carfì

Scanned by CamScanner

16 Agosto 2025

Il campo Lu Grigna! 2025 è finito.
Ma le grotte restano ad aspettarci.
Ciao.

Marco

Scanned by CamScanner